

ÚZEMNÍ PLÁN MĚSTA BRNA 1994




U4.2 DOPRAVA - HROMADNÁ DOPRAVA OSOB

1 : 25 000



LEGENDA

	MEZINÁRODNÍ LETIŠTĚ
	ÚČELOVÉ LETIŠTĚ
	HELIPORT
	KORIDORY VYSOKORYCHLOSTNÍCH TRATÍ
	PLOCHY A TRATĚ ŽELEZNIČNÍ DOPRAVY
	ŽELEZNIČNÍ STANICE A ZASTÁVKY
	NÁDRAŽÍ A TERMINÁLY
	TRASY KOLEJOVÉ MHD
	PODPOVRCHOVÉ ÚSEKY KOLEJOVÉ MHD
	ZASTÁVKY NA PODPOVRCHOVÝCH ÚSECÍCH
	VÝZNAMNÉ TRASY NEKOLEJOVÉ MHD
	PARKOVIŠTĚ TYPU "PARK AND RIDE"
KORIDORY PRO NEURČENÝ KOLEJOVÝ SYSTÉM VHD	
	VARIANTA ZAPOJENÍ DO BŘECLAVSKÉ A STŘELICKÉ TRATĚ
	VARIANTA ZAPOJENÍ DO PŘEROVSKÉ TRATĚ

URBANISTICKÁ STRUKTURA

	PLOCHY BYDLENÍ, OBECNÍ A VEŘEJNÉ VYBAVENOSTI
	SMÍŠENÉ PLOCHY, ZVLÁŠTNÍ PLOCHY KTERÉ SLOUŽÍ REKREACI A OSTÁTNÍ ZVLÁŠTNÍ PLOCHY
	PLOCHY PRACOVNÍCH AKTIVIT, DOPRAVY A TECHNICKÉ VYBAVENOSTI

DOPLŇUJÍCÍ ZNAČKY

	hranice administrativně správního území statutárního města brna
	Vymezení ploch a trasy rychlostní silnice R43 se všemi jejími objekty a souvisejícími stavbami včetně mimoúrovňových křižovatek s napojením na stávající silniční síť a včetně všech souvisejících ochranných pásem - zrušeno rozhodnutím Nejvyššího správního soudu s účinností od 27.5.2010

POŘIZOVATEL: MAGISTRÁT MĚSTA BRNA

Odbor územního plánování a rozvoje

POLOHOPISNÝ PODKLAD:
© ČUZK 2012

ÚPLNÉ ZNĚNÍ K 31. 1. 2020